

74	3	5	82	5	3
0.8025	0.7995	1.35	0.9115	1.85	0.9678
0.8025	1.36	0.9131	1.86	0.9686	2.35
0.8025	1.37	0.9147	1.87	0.9693	2.37
0.8025	1.38	0.9163	1.88	0.9699	2.39

# Comités de Coordinación Estadísticas Estadales y Municipales (CCEEM)

Boletín N° 5



**i**NSTITUTO NACIONAL DE ESTADÍSTICA  
REPÚBLICA BOLIVARIANA DE VENEZUELA

Enero 2014

## PRESENTACIÓN

**El Instituto Nacional de Estadística (INE)**, como ente rector del Sistema Estadístico Nacional (SEN) ha venido impulsando la consolidación de los Comités de Coordinación Estadística Estadales y Municipales (CCEEM), en todas las entidades del país, tal como lo prevé la Ley de la Función Pública de Estadística (2001).

Los comités son instancias de articulación y concertación interinstitucional para garantizar la producción de estadísticas oportunas y de calidad que den cuenta de la realidad de estados y municipios, donde de un modo democrático, participativo y bajo parámetros técnicos, usuarios y productores construyen colectivamente propuestas y alternativas de solución a los problemas y necesidades de información estadística, para la planificación y desarrollo de políticas públicas y el ejercicio de la contraloría social.

Creados de acuerdo a la Ley de Función Pública Estadística (2001), establece en el artículo 46:

En cada entidad federal existirá un Comité de Coordinación Estadística Estatal integrado por los órganos estadísticos estatales y municipales o quienes ejerzan la función estadística, la dependencia estatal del Instituto Nacional de Estadística, los órganos estadísticos de las ramas del Poder Público Nacional con sede en la entidad federal respectiva, y representantes de los sectores sociales y económicos usuarios de los productos estadísticos.

La presente publicación tiene la finalidad de dar a conocer las actividades realizadas en el marco de los CCEEM durante el año 2013. El cual se divide en actividades interinstitucionales, mesas técnicas de estadísticas y capacitación estadística en el marco de los Comités de Coordinación Estadística Estadales y Municipales (CCEEM).

## ACTIVIDADES INTERINSTITUCIONALES

Durante el año 2013, se han desarrollado en el marco de los Comités Estadísticos Estadales y Municipales (CCEEM), múltiples actividades interinstitucionales, que buscan fomentar la actividad estadística, así como consolidar las relaciones del Instituto Nacional de Estadística (INE) con los diversos organismos del subsistema estadístico estatal y municipal.

La gerencia del INE-Anzoátegui ha llevado a cabo reuniones con los directivos de las alcaldías del municipio Simón Bolívar (propuesta de aplicación del Juego de Herramientas Estadísticas para las Comunidades, y así abordar la Comuna Gruta San Felipe Neri y Ezequiel Zamora), municipio San José de Guanipa, representantes de la Policía Nacional Bolivariana y reuniones en la Gobernación del estado Anzoátegui que busca consolidar relaciones y apoyar el desarrollo de un Banco de Datos para Ciudades.

Entre las actividades interinstitucionales llevadas a cabo por la gerencia INE-Aragua, cabe destacar su participación en las reuniones de la Comisión de Ordenamiento del Territorio para la elaboración del Plan de Ordenamiento Territorial del Estado Aragua (POTEA); participación y apoyo a la creación del Observatorio de Violencia contra la Mujer; asistencia al II Encuentro Interinstitucional y mesas técnicas de trabajo con entes receptores de denuncias de hechos de violencia contra la mujer; y charlas sobre Micro Áreas a la comunidad La Carpiera, Cagua (municipio Sucre). Participación por parte del INE-Barinas en las mesas de trabajo de la Misión a Toda Vida Venezuela, en la elaboración de la planificación y puntualización de los problemas de las comunidades.

El proyecto de promoción y fortalecimiento del desarrollo local con enfoque de derechos humanos y género para la consecución de los objetivos de

desarrollo del milenio inicia en el municipio Caroní en septiembre del año 2008 (Proyecto Caroní), se desarrolla en el marco de una iniciativa promovida por el Fondo de Población de las Naciones Unidas, derivada del trabajo conjunto ejecutado con diferentes instituciones locales (entre ellos el INE-Bolívar). El proyecto tiene como objetivo general fortalecer y consolidar las políticas y estrategias de promoción y ejercicio de los derechos humanos en el municipio Caroní, con énfasis en los derechos sexuales y reproductivos y derecho a una vida libre de violencia, dirigido a la población en sus distintos ciclos de vida (con énfasis en la mujer, niña, y adolescente), y transversalizado por el enfoque de género, como contribución al alcance del desarrollo local fundamentado en los principios de igualdad, equidad y justicia social en el marco del cumplimiento de los objetivos del milenio.

En INE-Carabobo, se actualizaron los indicadores ambientales y se incluyeron cuatro indicadores que se levantaron en el 2012. Destacando la jornada Motivacional de Estadística que tuvo como objetivo de mejorar el desempeño estadístico de los funcionarios de las alcaldías de todos los municipios del estado Carabobo; realizando la presentación de los formatos de divulgación estadística municipal, así como las bases legales de la estadística pública. INE-Distrito Capital realizó la presentación del Proyecto Banco de Datos para Ciudades y el análisis e interpretación de indicadores demográficos para la planificación del Distrito Capital, a la Dirección Estatal de Salud (Coordinación de Promoción para la Salud y Coordinación de Epidemiología respectivamente).

En el Sector de estadísticas vitales se realizaron reuniones interinstitucionales con la Dirección Estatal de Salud del Distrito Capital, la División de Epidemiología del Instituto Venezolano de los Seguros Sociales, la



---

## Comités de Coordinación Estadística Estatal y Municipal, Boletín N° 5

---

Oficina Regional Electoral Distrito Capital del Consejo Nacional Electoral, la Dirección de Medicatura Forense del Cuerpo de Investigaciones Científicas Penales y Criminalísticas (CICPC), y la Dirección de Epidemiología del Distrito Capital en donde se revisó, validó y verificó los registros de defunciones de la entidad, evaluación del levantamiento de los hechos vitales (nacimientos-defunciones), evaluación de las omisiones (inconsistencias detectadas en el certificado de defunciones), y la presentación del informe «Calidad de los Nacimientos Registrados en Distrito Capital».

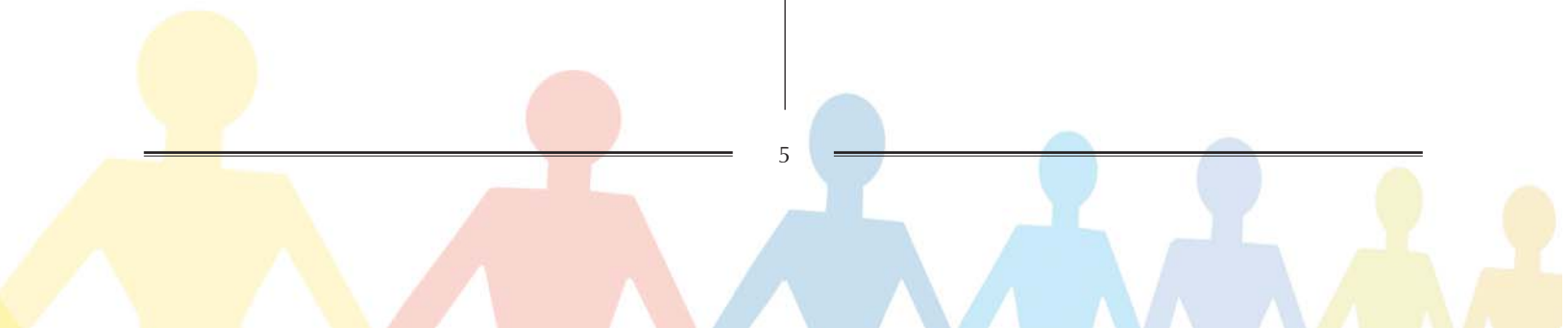
Reunión con el gobernador de Guárico Ramón Rodríguez Chacín e INE-Guárico para dar a conocer la información estadística del estado según censo 2011, entregando información estadística de población, pobreza, viviendas, salud y educación. Se llevó a cabo el levantamiento con GPS y digitalización para generar listado de Microáreas según Registro de Unidades Inmobiliarias del Censo (se han levantado con GPS vialidad, centros poblados, toponimia de aquellas zonas donde no existen imágenes satelitales. Se han digitalizado 120 segmentos de un total de 140 para San Juan de Los Morros y 230 Microáreas).


El INE-Guárico estableció contacto y posterior reunión con la Gerencia de Desarrollo Sustentable de la Empresa Gasífera Ypergas para la entrega al INE del documento definitivo de Acta Convenio. Se envió el documento para ser firmado por el Presidente del INE. El INE-Monagas, implementó las «Asesorías Técnicas Estadísticas para las Comunidades» que ofrece el INE como estrategia para dar cumplimiento eficiente al lineamiento del fomento de la cultura estadística en las comunidades, y aprovechando la fortaleza de tener participando en la mesas del CCEEM a instituciones que tienen comunidades abordadas y organizadas. El INE a través del CCEEM-Monagas se incorporó a la mesa del colectivo de gestión en educación; en esta reunión extraordinaria se participó en la elaboración de una propuesta para que el estado Monagas sea

sede del «V Congreso Venezolano de Diversidad Biológica», y dar a conocer el trabajo del INE con las Mesas del CCEEM.

El Plan comunitario del desarrollo de Bello Amanecer, de la parroquia Chaguaramas, municipio Libertador del estado Monagas, es un documento técnico de planificación y gestión que permite a la organización comunitaria procurar ante los organismos competentes, el financiamiento de los recursos necesarios para la ejecución de los proyectos planteados y aprobados por la comunidad en un tiempo estimado de 4 años. Para el inicio de estas actividades el INE-Monagas realiza actividades de capacitación del taller de Transferencia de la Metodología de Micro Áreas y Registro Comunitario impartido a líderes locales, que dio como resultado el levantamiento de la ficha comunitaria, que permite mostrar la realidad socio económica del sector a través del levantamiento de quince (15) indicadores.

De igual manera la empresa forestal Masisa en el marco del programa de responsabilidad social empresarial estableció un convenio con la Universidad Bolivariana de Venezuela, para la realización de un Diplomado en Desarrollo Comunitario, teniendo como propósito fortalecer las capacitaciones de esta empresa. La Dirección de Planificación de la gobernación del estado Nueva Esparta e INE-Nueva Esparta, crearon la Unidad de Estadística en esa Dirección. De igual manera se plantearon sus necesidades de información para la toma de acciones acertadas del Gobierno; requerimientos como la población flotante, población real que permita la asignación de recursos, censo pesquero, unidad estadística y el registro de las operaciones estadísticas de las instituciones adscritas a la gobernación. Entre las actividades interinstitucionales llevadas a cabo por INE-Sucre, se destacan las reuniones en el marco del Comité de Zonas Costeras, derivando de estas una revisión y análisis del marco legal, plan de ordenación y gestión integrada, la caracterización de playas arenosas, en el



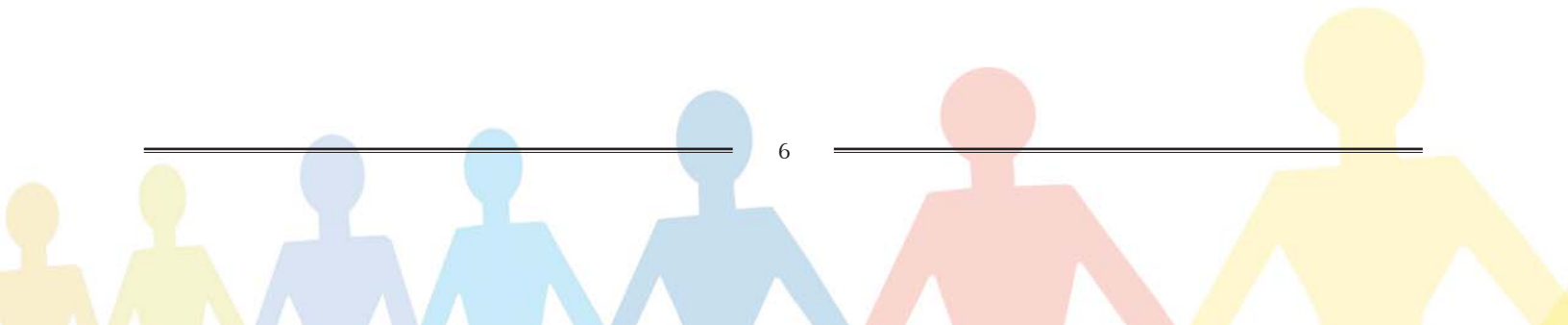


municipio Sucre, localidad Sta. Fe, Playa Sta. Cruz y los Hicacos, en cumplimiento de realizar el inventario y caracterización de playas arenosas del estado Sucre.

Reunión institucional con la Universidad de Oriente y FUNDAMBIENTE con el fin de presentar el Plan Ecológico Integrado «Cumaná 500 años», que busca establecer estrategias de conservación ambiental. Reunión entre INE-Táchira y el Consejo Legislativo del estado Táchira, para presentar la propuesta de enmienda de la Ley de División Político Territorial (LDPT) de esta entidad y se conformó el comité encargado de las actividades de corrección de la LDPT. Se han realizado actividades con la Asamblea legislativa y el Instituto Geográfico de Venezuela respecto al apoyo al proyecto de enmienda y revisión de la base cartográfica LDPT. Reunión con la Misión a Toda Vida Venezuela para dar respuesta a la solicitud planteada a la Gerencia Estatal INE-Trujillo, en cuanto al aporte para dar cumplimiento a las líneas estratégicas y acciones programáticas para esta misión; así como la participación activa en la planificación de actividades y selección a través de diagnósticos estadísticos de las comunidades donde se realizará el gobierno de eficiencia en la calle. Visitas a las

alcaldías del estado Trujillo con el fin de actualizar el directorio, promocionando el CCEEM y de las actividades desarrolladas en el mismo.

Articulación Interinstitucional con la zona educativa del estado Trujillo, para intercambiar información estadística del sector educativo necesaria para llevar a cabo planes y proyectos (banco de datos, diagnósticos del sector educativo «gobierno de calle», sinopsis estadística estatal, entre otros); y con la UNEFA, para brindar asesoría técnica para la recolección, procesamiento y divulgación de información a nivel comunitario, a instituciones y comunidades organizadas. El INE-Vargas, realizó un asesoramiento estadístico a todas las instituciones participantes en el CCEEM-Vargas, a través de visitas institucionales para la recolección, revisión y validación de los cuadros y gráficos de las instituciones y organismos que publican en la edición del Boletín Estadístico del estado. Los Comités de Coordinación Estadística Estadales y Municipales, se estructuran en mesas técnicas de estadísticas según área temática; en este apartado se busca mencionar las principales actividades y/o productos que se dieron en estas mesas durante el año 2013.



## MESAS TÉCNICAS DE ESTADÍSTICAS DE LOS CCEEM



### Mesas del área de estadísticas vitales

CCEEM-Apure (mesa de estadísticas vitales) Se realizó un seguimiento y evaluación a las actividades desarrolladas en el Sistema Nacional de Registro Civil (enero a marzo), con la participación del Consejo Nacional Electoral, el Ministerio del Poder Popular para la Salud, el Instituto Nacional de Estadística y los registros civiles de todos los municipios y parroquias. Se elaboró el boletín informativo de nacimientos y defunciones 2001-2009.

CCEEM-Yaracuy (Sistema Nacional de Registro Civil) Reunión del equipo del Sistema Nacional de Registro Civil (SNRC) para supervisar a las unidades de registro civil (correcto llenado, entrega y envío de los certificados EV 14 y R-30), y a la Oficina de Historias Médicas del Hospital Central «Plácido Daniel Rodríguez Rivero» de San Felipe (certificados EV 14 y EV 25).

### Mesas del área ambiental

CCEEM-Anzoátegui (mesa de ambiente) Solicitud al Ministerio del Poder Popular para el Ambiente, de



información de la hoja metodológica del indicador «pérdida de la cobertura vegetal por ilícitos ambientales en la zona norte del estado Anzoátegui» correspondiente a los municipios Guanta, Sotillo, Urbaneja, Simón Bolívar y Libertad. CCEEM-Aragua (subcomité de estadísticas ambientales).

Fueron elaborados cinco (5) indicadores con la participación del Instituto Nacional de Investigaciones Agrícolas, la Contraloría General del estado Aragua, el Ministerio del Poder Popular para el Ambiente, el Ministerio del Poder Popular para la Agricultura y Tierra, el Instituto Nacional de Parques (INPARQUES), la Secretaría de Protección Ambiental, el Despacho del Gobernador, el Fondo de Desarrollo Agrario Socialista (FONDAS), Instituto Nacional de Tierras (INTI), CORPOELEC, CORPOCENTRO, y la Secretaría de Infraestructura del estado Aragua.

CCEEM Bolívar (mesa de ambiente) Se actualizaron los siguientes indicadores: disponibilidad de recursos hídricos y desechos sólidos. Se realizó la propuesta nuevos indicadores: calidad de agua en las fuentes de captación del río Caroní y micro cuencas en el río Caroní.

CCEEM-Carabobo (mesa de ambiente) Se actualizaron los indicadores ambientales y se incluyeron cuatro indicadores que se levantaron en el 2012:

1. Proporción de superficie afectada por incendios forestales en el Parque Nacional San Esteban ubicado en el estado Carabobo.
2. Recolección de residuos y desechos sólidos en el estado Carabobo.
3. Recolección total de residuos y desechos sólidos en el estado Carabobo.
4. Recolección de residuos y desechos sólidos por habitante por municipio en el estado Carabobo.

Se realizaron modificaciones menores al formato municipal de corrección de títulos de indicadores ambientales y se inició la exploración de áreas temáticas de nuevos indicadores.

CCEEM-Delta Amacuro (mesa de agricultura y ambiente) Se realizaron reuniones con los miembros de la mesa de ambiente: Ministerio del Poder Popular para la Agricultura y Tierras, Corporación Venezolana de Guayana (CVG), Instituto Nacional de Tierras (INTI) y la Guardia Nacional Bolivariana (GNB), con el fin de coordinar el plan de desarrollo y el ordenamiento territorial región deltaica.

CCEEM- Sucre (mesa ambiente, agricultura y pesca) Se construyó la hoja metodológica del indicador: Aptitud de Playas en la Zona Costera del estado Sucre; con el objetivo de servir para la toma de decisiones en cuanto a la limpieza de las playas con uso turístico en la entidad. Se presentó el Índice de Calidad del Aire (ICA), donde se muestra la concentración de coliformes en la zona costera marina con uso recreacional del estado Sucre.

CCEEM-Yaracuy (mesa de ambiente) Elaboración del boletín sobre indicadores ambientales para dar a conocer el Sistema de Indicadores Ambientales, el cual muestra los productos cartográficos y estadísticos desde julio de 2011 hasta finales del año 2012.

Construcción del indicador ambiental sobre visitantes en el área de recreación Leonor Bernabó (se elaboró la hoja metodológica respectiva según el formato de la CEPAL).

Procesamiento de las coordenadas de las actividades económicas en áreas rurales no sujetas a ABRAE, que permite contar con un archivo compatible con el software ArcView para su posterior procesamiento cartográfico. Elaboración de la caracterización geoambiental del municipio Arístides Bastidas con su respectivo basamento cartográfico. CCEEM-Zulia (mesa de estadísticas ambientales) Construcción del indicador de desechos sólidos y biológicos peligrosos.

En las mesas técnicas de estadísticas ambientales de los estados Monagas y Trujillo se dictó el taller de indicadores ambientales, cuya finalidad será la construcción de indicadores en el área ambiental.

### Mesas del área educativa y deportiva

CCEEM-Carabobo (mesa de estadísticas educativas) Se incluyó la desagregación de tipo de docentes (interinos, suplentes y ordinarios), y se propuso incluir clasificación de aulas (operativas y no operativas), en los formatos municipales.

CCEEM-Carabobo (mesa de estadísticas de deporte) En formatos municipales, se incorporaron tres nuevas disciplinas (bádminton, hockey sobre césped y hockey sobre patín) y dos categorías de instalaciones deportivas (polideportivos y gimnasios al aire libre); se reflejó aparte las donaciones.



## Mesas del área de seguridad

CCEEM-Anzoátegui (mesa de seguridad y defensa) Se realizó la revisión del instrumento de registro comunitario.

CCEEM-Carabobo (mesa de estadísticas de seguridad y justicia) En los formatos de policía municipal, se ajustaron las categorizaciones de delitos; se incorporó el formato de actividades de prevención y servicio comunitario y recepción de denuncias de género en actuaciones policiales. Se creó y validó el formato de actuaciones bomberiles por trimestre, incorporando categorías estandarizadas.

CCEEM-Delta Amacuro (mesa de seguridad y orden público) Se recabó información estadística a fin de obtener una base de datos, mejorar la transmisión y difusión de la información y el fácil acceso a las comunidades, se brindó apoyo cartográfico en la implementación y manejo de mapas.

## Mesas del área de salud

CCEEM-Bolívar (mesa de género y salud) Se realizó una revisión de las planillas de resumen de actividades mensuales de las defensorías y de “registro de casos de denuncias atendidas en las defensorías de niñas, niños y adolescentes” (Planilla individual); así como de la información disponible para el Seminario del Observatorio Caroní « Analizando Indicadores para Incidir en Políticas Públicas».

CCEEM-Carabobo (mesa de estadísticas de salud y nutrición) En formatos municipales, se desagregaron las actividades de salud en materia de saneamiento ambiental, control de vectores y programa ampliado de inmunizaciones.

CCEEM-Guárico (mesa de salud) Reunión con la Dirección Regional de Salud del estado Guárico

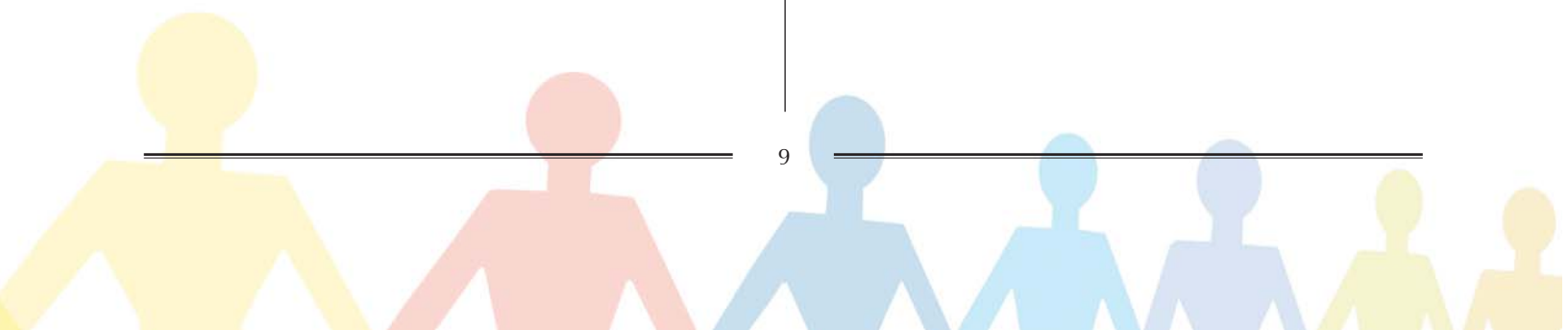
para presentar el proyecto de investigación que se aplicará en la entidad, con el fin de analizar la cobertura potencial y accesibilidad geográfica de los establecimientos de salud pública por Áreas de Salud Integral Comunitaria (ASIC), además analizar la capacidad resolutive en la atención materna e infantil de los establecimientos de salud pública, y la propuesta metodológica para la reclasificación de los establecimientos de salud del primer nivel de atención. Se aprobó implementar el proyecto en el estado, en donde el equipo INE se comprometió a aportar información estadística concerniente a población, listado de microáreas y capas de responsabilidad social ambulatoria (mapa con la cobertura compartida entre la red tradicional de salud y barrio adentro, e información de población por grupos etarios por municipio y parroquia, además de las capas en digital del área de cobertura ambulatoria y de microáreas municipales).

## Mesas del área de economía y turismo

CCEEM-Anzoátegui (mesa de economía y finanzas) Revisión del Instrumento de Registro Comunitario, y realización del conversatorio del modelo de Gestión Socialista «Punto y Círculo» facilitado por la Corporación de Industrias Intermedias de Venezuela (CORPIVENSA).

CCEEM-Carabobo (mesa de estadísticas económicas) Se realizaron modificaciones a los formatos municipales de gasto de inversión, clasificación de contribuyentes en función de las ordenanzas; se incluyó el formato de déficit y superávit en recaudación tributaria y de clasificación de espectáculos (públicos y privados).

CCEEM-Carabobo (mesa de estadísticas de turismo y cultura) Se realizaron modificaciones al formato de sitios turísticos (inclusión de la categoría “agencias de viajes”).





## Mesas de área social

CCEEM-Carabobo (mesa de estadísticas sociales)  
Modificaciones en el número de formatos sobre el Sistema de Protección de Niños, Niñas y Adolescentes; asimismo se incorporó el formato sobre proyectos sociocomunitarios ejecutados.

CCEEM-Delta Amacuro (mesa de estadísticas sociales)  
Trabajo conjunto con el Ministerio del Poder Popular para el Transporte Terrestre y la Corporación de Turismo del estado Delta Amacuro (CORTUDELT), con la finalidad de elaborar el proyecto para la ampliación y mejoramiento del aeropuerto de la ciudad de Tucupita; para tal fin el INE facilita el apoyo en el área estadística para la medición, elaboración, y aplicación de encuestas.

CCEEM- Monagas (mesa de desarrollo sostenible) Se concretaron alianzas de trabajo con las instituciones: Instituto Nacional Socialista para la Pesca y Acuicultura (INSOPESCA), Universidad Nacional Experimental Simón Rodríguez (UNESR) perteneciente a la mesa técnica de educación, Petróleos de Venezuela S.A (PDVSA) y el Instituto Nacional de Estadística (INE) para las Asesorías Técnicas Comunitarias a través del abordaje institucional y comunitario como estrategias de optimización y eficiencia en el manejo de los recursos de las instituciones en sus programas comunitarios, impulsados y coordinados por el CCEEM; en este sentido se aplicó el «Juego de Herramientas Comunitarias» a la comunidad de «Apostadero», municipio Sotillo, estado Monagas. Se integró a la mesa de desarrollo sostenible, la empresa privada MASISA, a quienes se les realizó una exposición del trabajo realizado con el INE en la comunidad Bello Amanecer. Participación del INE e Instituciones del CCEEM en el «Colectivo de Gestión de Educación Ambiental» (mesa técnica auspiciada por el Ministerio del Poder Popular para el Ambiente).

CCEEM-Vargas (en todas sus mesas de trabajo). Se realizaron la presentación y discusión del Código de Prácticas de las Estadísticas Venezolanas, así como la presentación de Redatam XPlan como herramienta para divulgar la información censal y ejercicios para abordarlo. Elaboración del Boletín Estadístico 2012.

CCEEM-Zulia (mesa de estadística de niños, niñas y adolescentes) Se inició la prueba piloto para poner en práctica el sistema de captura de casos atendidos por las Defensorías de la Fundación Niño Simón.

## Mesas del área de infraestructura

CCEEM-Carabobo (mesa de estadísticas de vivienda, infraestructura y calidad) Modificación de formato municipal de mantenimiento vial (incorporación de kilómetros intervenidos); e inclusión de formato de cantidad de obras y monto invertido en vialidad.

CCEEM-Yaracuy (mesa de infraestructura) Solicitud del cuadro diagnóstico de proyectos y obras del estado Yaracuy año 2012 y de los formatos de equipamiento por áreas en infraestructura, por municipios 2012-2013, para consolidar la recolección de información para la base de datos en infraestructura año 2012 y por áreas y sus condiciones actuales. Se está promoviendo la construcción de indicadores en Infraestructura con el apoyo del cuadro resumen de obras y proyectos de cada organismo, año 2012.

## Actividades conjuntas de todos CCEEM

Presentación informativa sobre el Sistema Estadístico Nacional (SEN) y el Comité de Coordinación Estadística Estadales y Municipales (CCEEM); avance del Inventario de Operaciones Estadísticas (IOE) 2012 en las Instituciones que forman parte de las mesas técnicas.

Se realizaron reuniones Plenarias en el marco del Comité en los estados Carabobo, Nueva Esparta y Vargas. Asimismo, se realizaron boletines con información estadística en los estados Amazonas, Apure, Monagas y Vargas. El CCEEM-Carabobo realizó la “Publicación Electrónica Carabobo 2012” de los organismos participantes del comité, de igual manera emitió el boletín informativo sobre actividades de capacitación del CCEEM y el boletín informativo sobre la Jornada Promocional del IOE en la Gobernación del estado.

### Capacitación en el marco de los comités de coordinación estadística estatales y municipales (cceem)

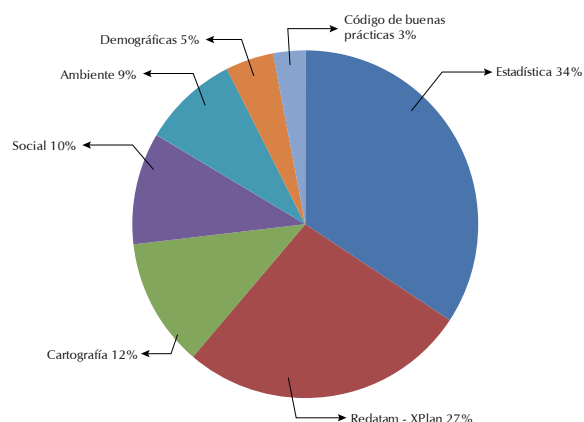
Dentro de las actividades de capacitación se puede destacar el I Curso de Estadística Básica Aplicada en Hoja de Cálculo dictado en el marco del CCEEM-Aragua, que se encuentra en proceso de certificación como Diplomado en Estadística por parte de la Coordinación de Extensión y Postgrado de la UCV- El Limón. En el marco de los CCEEM, se han realizado un total de 67 talleres y se han capacitado a 1027 personas en diversas áreas temáticas, principalmente en el área de estadística, tal como se puede observar en el cuadro 1.

Cuadro 1. Talleres realizados y personas capacitadas en el marco de los Comité de Coordinación Estadística Estadales y Municipales (CCEEM) según área temática durante el año 2013

Área temática	Total de	
	Talleres realizados	Personas capacitadas
<b>Total</b>	67	1.027
Estadística	23	409
Redatam - XPlan	18	263
Cartografía	8	72
Social	7	136
Ambiente	6	90
Demográficas	3	28
Código de buenas prácticas	2	29

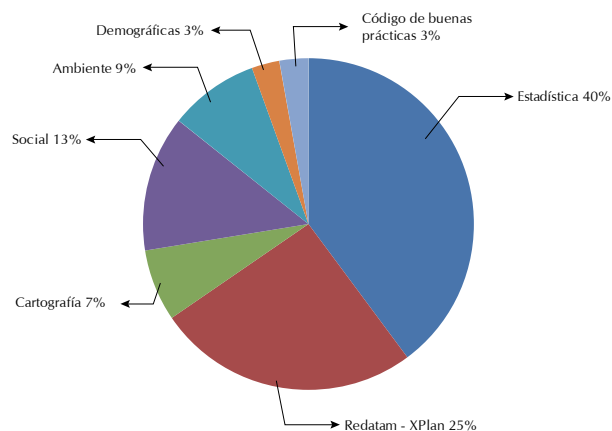
Fuente: Informes trimestrales de los CCEEM a nivel nacional

Porcentaje del total de talleres en el marco de lo CCEEM según área temática, año 2013



Fuente: informes trimestrales de los CCEEM a nivel nacional

Porcentaje del total de personas capacitadas en el marco de los CCEEM según área temática, año 2013



Fuente: informes trimestrales de los CCEEM a nivel nacional